

Wetterdaten von München - Oberföhring

Meßort: Pfliegerbauerstraße 7, 81925 München

[Internet: https://www.wetter-siemens.de](https://www.wetter-siemens.de)

Höhe 520 m ü. NN

ReH-Stations-Nr.: **10866**

Monat : September

Jahr: 2024

Parameter	Angaben in	Wert	Abweichungen	Tag	Prozent	Normal
Temperatur:						
Monatsmittel	°C	15,3	0,6	X	X	14,7
absolutes Maximum	°C	31,7	X	20.	X	X
mittleres Maximum	°C	20,4	4,3	X	X	16,1
absolutes Minimum	°C	7,8	X	06.	X	X
mittleres Minimum	°C	11,1	1,6	X	X	9,5
absolutes Minimum am Boden (5 cm)	°C	7,0	X	30.	X	X
Besondere Tage:						
heiße Tage max. >= 30°C	Tage	1	1	X	X	0,1
Sommertage max. >= 25°C	Tage	7	2	X	X	4,7
Bodenfrost min. 5 cm < 0°C	Tage	0	x	X	X	x
Frosttage min. < 0°C	Tage	0	0	X	X	0
Eistage max. < 0°C	Tage	0	0	X	X	0
Bewölkung:						
Monatsmittel	Achtel		X	X	X	X
heitere Tage (Tagesdurchs. < 1,6/8)	Tage		X	X	X	X
trübe Tage (Tagesdurchs. > 6,4/8)	Tage		X	X	X	X
Zahl der Tage mit						
Regen >= 0,1 mm	Tage	16	X	X	X	X
Schneefall >= 0,1 mm	Tage	0	X	X	X	X
Schnee/Regen gemischt >= 0,1mm	Tage	0	X	X	X	X
Gewitter	Tage	3	X	X	X	X
Nebel	Tage	1	X	X	X	X
Wind >= 6 Bft	Tage	0	X	X	X	X
Sturm >= 8 Bft	Tage	0	X	X	X	X
Niederschlag:						
Monatsniederschlag	mm	90,8	12,7	X	116	78,1
Tageshöchstniederschlag	mm	22,2	X	04.	X	X
Tage mit >= 0,1 mm	Tage	16	X	X	X	X
Tage mit >= 1,0 mm	Tage	9	X	X	X	X
Tage mit >= 5,0 mm	Tage	8	X	X	X	X
Tage mit >= 10,0 mm	Tage	2	X	X	X	X
Schnee:						
Tage mit geschlossener Schneedecke	Tage	0	X	X	X	X
maximale Schneehöhe	cm	0	X	#NV	X	X
Wind						
Höchste Windgeschwindigkeit	m/sec	5,8	X	23.	X	X
Höchste Windgeschwindigkeit	km/h	20,9	X	X	X	X
Höchste Windgeschwindigkeit	Knoten	11	X	X	X	X
übrige Werte						
Sonnenschein	Stunden	155,2	-14,5	X	91	169,7
Mittel rel. Luftfeuchtigkeit	%	80,7	X	X	X	X
Mittel Luftdruck	hPa	1016,6	X	X	X	X

Witterungsbericht:

Vom 18. bis 21. spätsommerliches Wetter.

Meßort: 81925 München
 Stadtteil: Bogenhausen - Oberföhring

Private Wetterstation:
 München

Stationshöhe: 520 m ü. NN
 Straße: Pflegerbauerstraße

Monat : 9 Jahr: 2024

Tag	Temperatur °C					Feuchte Mittel (%)	Luftdruck Mittel (hPa)	Nieders. Liter/m ²	Wind km/h			Mittel Richtung	Sonne Stunden	Temp. 5 cm	Temp Abw.
	Mittel	Max	Zeit	Min	Zeit				Mittel	Max	Zeit				
01.	17,7	23,8	14:17	11,9	06:48	76	1008,0	0,0	0,0	6,5	12:41	45	6,4	10,9	3,0
02.	15,6	20,1	17:53	12,9	23:59	86	1011,3	14,0	0,0	9,7	00:25	146	2,4	11,6	0,9
03.	17,9	26,3	15:55	10,5	06:24	71	1013,6	0,0	0,0	1,6	14:12	69	9,7	10,5	3,2
04.	20,0	27,1	16:36	13,7	07:08	71	1012,9	22,2	0,1	16,2	23:16	352	11,5	13,3	5,3
05.	13,9	16,2	13:29	9,9	23:59	89	1019,3	8,6	0,0	13,0	14:23	228	1,6	9,8	-0,8
06.	14,2	21,3	15:31	7,8	06:58	77	1023,1	0,2	0,0	17,7	14:55	336	12,6	7,3	-0,5
07.	15,6	23,4	16:24	9,5	07:03	79	1017,9	0,0	0,0	9,7	12:56	23	11,3	8,6	0,9
08.	16,7	24,1	13:02	10,3	07:15	81	1015,0	0,0	0,0	8,0	11:48	2	5,6	9,4	2,0
09.	15,9	17,6	12:55	13,3	23:59	90	1012,4	1,4	0,0	6,5	14:08	15	0,4	11,4	1,2
10.	13,3	14,6	15:45	11,4	23:39	93	1010,0	7,8	0,0	1,6	10:04	47	0,0	10,9	-1,4
11.	15,3	20,7	14:19	10,9	06:53	82	1011,5	0,8	0,0	9,7	12:21	297	3,2	10,2	0,6
12.	14,9	17,3	10:23	12,9	07:19	79	1018,1	0,0	0,0	6,5	11:14	93	1,2	11,6	0,2
13.	16,5	22,2	16:29	11,7	07:35	74	1018,3	0,0	0,0	1,6	11:54	69	7,2	10,8	1,8
14.	14,5	18,1	17:18	12,5	12:53	86	1016,2	9,8	0,0	8,0	09:10	123	2,1	11,6	-0,2
15.	19,3	25,9	15:53	13,3	00:13	75	1014,7	5,6	0,1	17,6	11:26	276	10,9	13,6	4,6
16.	15,5	19,2	16:10	12,3	23:59	71	1019,0	0,2	0,1	16,2	11:32	71	6,3	10,1	0,8
17.	14,6	19,4	14:59	10,0	07:43	69	1023,1	0,0	0,0	13,0	12:32	163	6,4	8,4	-0,1
18.	17,7	27,2	16:27	11,1	07:39	68	1023,8	0,0	0,0	1,4	16:24	160	12,1	10,2	3,0
19.	18,7	29,0	16:24	10,7	07:42	71	1024,3	0,0	0,0	1,6	11:52	44	12,1	8,9	4,0
20.	20,8	31,7	14:10	12,7	07:52	70	1017,9	0,0	0,0	3,2	16:20	40	11,5	11,4	6,1
21.	20,9	28,4	14:31	14,7	07:39	73	1011,1	0,0	0,0	19,4	23:51	325	10,4	13,4	6,2
22.	14,2	18,4	00:04	10,7	23:59	88	1011,0	0,8	0,0	11,2	00:35	356	0,0	9,6	-0,5
23.	11,2	13,0	18:02	9,6	07:22	90	1016,6	0,2	0,1	20,9	21:38	25	0,0	9,5	-3,5
24.	10,5	11,6	01:02	9,9	09:56	91	1015,4	9,6	0,1	13,0	12:34	5	0,0	7,7	-4,2
25.	11,5	16,8	16:06	9,2	03:46	85	1016,9	0,8	0,0	3,2	23:47	16	2,6	9,0	-3,2
26.	12,7	15,3	14:48	11,0	08:22	87	1017,6	0,2	0,0	6,5	14:50	24	0,6	10,8	-2,0
27.	13,7	17,8	16:38	11,6	23:59	84	1018,9	0,0	0,0	4,8	16:44	13	3,3	9,4	-1,0
28.	12,6	16,7	16:25	10,2	02:31	87	1019,7	0,0	0,0	4,7	16:24	30	2,7	8,2	-2,1
29.	11,9	16,0	16:46	8,8	04:04	88	1020,0	0,0	0,0	1,6	14:15	35	0,9	8,0	-2,8
30.	11,0	12,7	13:16	8,9	23:59	91	1021,2	8,6	0,0	1,4	21:28	24	0,2	7,0	-3,7
31.															-

Summen / Mittel / Abweichungen:

Monatsmittel Temp. : 15,3 Abw.: 0,6
 Max Tagesmittel : 20,9 am 21. Min Tagesmittel 10,5 am 24.
 Temperaturmaximum : 31,7 am 20. Mittel Max Temp. 20,4 Abw. 4,3
 Temperaturminimum : 7,8 am 06. Mittel Min Temp. 11,1 Abw. 1,6
 Erdbodenminimum : 7,0 am 30.

Gesamt Niederschlag : 90,8 = 116% Max. Niederschlag 22,2 am 04.
 Summe Sonnenschein : 155,2 = 91% Max Sonne 12,6 am 06.

Mittel Luftdruck : 1016,6
 Max Mittel Luftdruck : 1024,3 am 19. Min Mittel Luftd. 1008,0 am 01.
 Mittel Luftfeuchte : 81
 Max Mittel Luftfeuchte : 93 am 10. Min Mittel Luftf. 68 am 18.

Max Wind km/h : 20,9 am 23. entspricht Windstärke : 4 Bft.

Sommertage (Max Tx > 25)..... 7 x Windstärketage 6(> 37 Km/h) 0 x
 Heiße Tage (Max Tx > 30) 1 x Windstärketage 8(> 62 Km/h) 0 x
 Frosttage (Min Tn < 0) 0 x Tage mit Bodenfrost 0 x
 Eistage (Max Tx < 0) 0 x
 Tage mit Niederschlag 16 x
 Tage mit Niederschlag > 1 mm 9 x

Meßort: 81925 München
 Stadtteil: Bogenhausen - Oberföhring

Private Wetterstation:
 München

Staationshöhe: 520 m ü. NN
 Straße: Pflegerbauerstraße

Monat: September 2024

Tag	UV	Luftqualität PM			Hellmann mm	Gewitter	Nebel	Schnee	Schnee Regen	Schnee cm	Bemerkungen
	Max	10	2,5	1							
01.	6	1	1	0							wolkig
02.	4	0,9	0,5	0,3	12,6	x					TSRA 0030-RA 01-08, heiter-wolkig
03.	6	0,5	0,3	0,1							heiter-sonnig
04.	6	0,5	0,3	0,1		x					heiter, TSRA 21-v24
05.	5	0,4	0,2	0							RA fe, 11-nm
06.	5	0,5	0,2	0,1							heiter-sonnig
07.	5	2,3	1,6	0,9							heiter-sonnig
08.	5	4,2	3,1	1,8	?						heiter-wolkig
09.	2	8	5,6	3,4			x				FG fr, RA m
10.	1	5,4	3,8	2,1							RA 10-17
11.	5	1,1	0,7	0							RA vm
12.	3	0,6	0,3	0,1							bedeckt
13.	4	1,1	0,7	0,3							heiter
14.	4	0,9	0,5	0,2							RA fr-vm, SHRA nm
15.	6	0,6	0,4	0,1	23,2	x					heiter, windig, TSRA 23
16.	5	0,6	0,2	0,1							heiter-wolkig, windig
17.	6	0,7	0,3	0,1							heiter, windig, TSRA 23
18.	5	1,5	1	0,4							sonnig, warm
19.	5	2,2	1,5	0,8							sonnig, warm
20.	5	3,5	2,6	1,5							sonnig, warm
21.	5	4,4	3,4	2							heiter-sonnig, warm
22.	1	2	1,4	0,8							bedeckt, RA m- DZ abd, kühl
23.	1	5,3	3,6	1,8							bedeckt, kühl
24.	1	6,1	4,3	2,4							regnerisch, kühl
25.	4	1,2	0,8	0,4							RA fr, wolkig
26.	3	5,5	4	2,3	11,0						DZ fr, wolkig
27.	4	5,5	3,9	2,2							wolkig
28.	3	11	7,4	4,2							heiter-wolkig
29.	2	13	8,5	4,8							heiter
30.	2	12	8,4	5,1	8,0						regnerisch, kühl
31.											

Langjährige Werte seit 1955

Temperatur			Niederschlag		
kältester Monat	11,3 °C	1996	nässester Monat :	217,8 mm	2024
wärmster Monat	18,1 °C	1961	trockenster Monat:	2,5 mm	1959
kälteste Nacht	0,6 °C	24.09.02	nässester Tag :	64,9 mm	21.09.00
wärmster Tag	31,8 °C	01.09.15	höchste Schneedecke:	cm	
Max Sonne	277,3 Std.	1959	Min Sonne :	76,0 Std.	2001

Wetter-Monatsdiagramm:

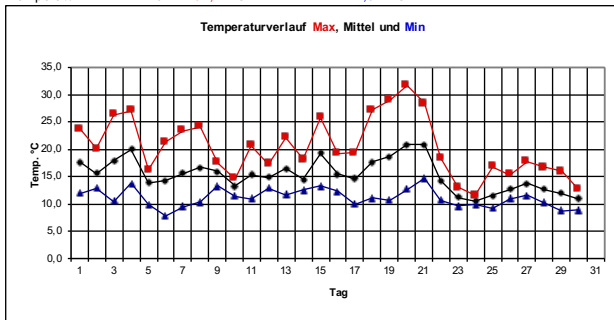
München-Oberföhring

September

2024



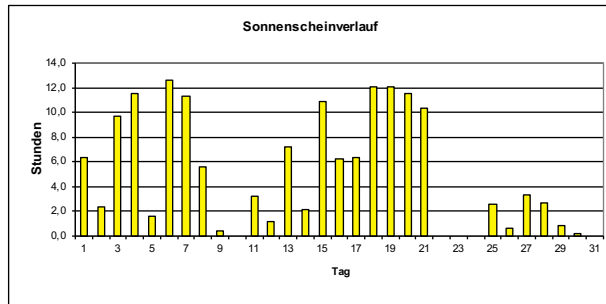
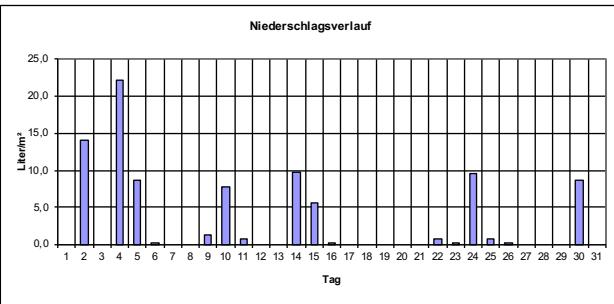
Temperatur: Max: 31,7 °C Min: 7,8 °C



Monatswerte

(mit Abweichung/Prozent vom langjährigen Mittelwert*)
 * Mittelwerte der Jahre 1971-2000

Mittel Temperatur:	15,3 °C	Abweichung:	0,6 K
Sonnenscheindauer:	155,2 h	entspricht:	91 %
Niederschlagshöhe:	90,8 Liter/m²	entspricht:	116 %
Tage mit Bodenfrost:	0	Tage mit Frost:	0
Tage mit Gewitter:	3	Tage mit Dauerfrost:	0
Tage mit Sturm:	0	Sommertage (>25°C):	7
Tage mit Schneedecke:	0	Heißetage (>30°C):	1
Tage mit Nebel:	1	mittleres Maximum:	20,4 °C
Tage mit Niederschlag:	16	mittleres Minimum:	11,1 °C
Höchste Windböe :	21 Km/h	entspricht Windstärke:	4 Bft. am: 23.
Mittel Luftdruck :	1017 hPa	Mittel Luftfeuchte :	81 %



Monat : September 2024

