

## Wetterdaten von München - Oberföhring

Meßort: Pfliegerbauerstraße 7, 81925 München

[Internet: https://www.wetter-siemens.de](https://www.wetter-siemens.de)

Höhe 520 m ü. NN

ReH-Stations-Nr.: **10866**

**Monat : Februar**

**Jahr: 2024**

Parameter	Angaben in	Wert	Abweichungen	Tag	Prozent	Normal
<b>Temperatur:</b>						
Monatsmittel	°C	7,7	5,8	X	X	1,9
absolutes Maximum	°C	17,6	X	16.	X	X
mittleres Maximum	°C	11,3	8,2	X	X	3,1
absolutes Minimum	°C	-0,4	X	24.	X	X
mittleres Minimum	°C	4,5	8,1	X	X	-3,6
absolutes Minimum am Boden (5 cm)	°C	-2,3	X	24.	X	X
<b>Besondere Tage:</b>						
heiße Tage max. >= 30°C	Tage	0	0	X	X	0
Sommertage max. >= 25°C	Tage	0	0	X	X	0
Bodenfrost min. 5 cm < 0°C	Tage	2	x	X	X	x
Frosttage min. < 0°C	Tage	1	-15	X	X	16,4
Eistage max. < 0°C	Tage	0	-5	X	X	4,8
<b>Bewölkung:</b>						
Monatsmittel	Achtel		X	X	X	X
heitere Tage (Tagesdurchs. < 1,6/8)	Tage		X	X	X	X
trübe Tage (Tagesdurchs. > 6,4/8)	Tage		X	X	X	X
<b>Zahl der Tage mit</b>						
Regen >=0,1 mm	Tage	13	X	X	X	X
Schneefall >= 0,1 mm	Tage	0	X	X	X	X
Schnee/Regen gemischt >=0,1mm	Tage	0	X	X	X	X
Gewitter	Tage	0	X	X	X	X
Nebel	Tage	1	X	X	X	X
Wind >= 6 Bft	Tage	2	X	X	X	X
Sturm >= 8 Bft	Tage	0	X	X	X	X
<b>Niederschlag:</b>						
Monatsniederschlag	mm	41,0	-4,5	X	90	45,5
Tageshöchstniederschlag	mm	9,0	X	22.	X	X
Tage mit >= 0,1 mm	Tage	13	X	X	X	X
Tage mit >= 1,0 mm	Tage	9	X	X	X	X
Tage mit >= 5,0 mm	Tage	4	X	X	X	X
Tage mit >= 10,0 mm	Tage	0	X	X	X	X
<b>Schnee:</b>						
Tage mit geschlossener Schneedecke	Tage	0	X	X	X	X
maximale Schneehöhe	cm	0	X	#NV	X	X
<b>Wind</b>						
Höchste Windgeschwindigkeit	m/sec	14,8	X	08.	X	X
Höchste Windgeschwindigkeit	km/h	53,1	X	X	X	X
Höchste Windgeschwindigkeit	Knoten	29	X	X	X	X
<b>übrige Werte</b>						
Sonnenschein	Stunden	98,0	2,9	X	103	95,1
Mittel rel. Luftfeuchtigkeit	%	75,3	X	X	X	X
Mittel Luftdruck	hPa	1014,3	X	X	X	X

**Witterungsbericht:**

Extremwerte seit 1965:

Extrem milder Februar ohne winterliches Wetter. Der bisherige wärmste Februar von 1966 mit 6,7 Grad wurde um 1 Grad übertroffen. Mit einer Tiefsttemperatur von -0,4 Grad höchstes Minimum und mit nur einem Frosttag geringste Anzahl an Frosttagen.

Meßort: 81925 München  
 Stadtteil: Bogenhausen - Oberföhring

Private Wetterstation:  
 München

Stationshöhe: 520 m ü. NN  
 Straße: Pflegerbauerstraße

Monat : 2 Jahr: 2024

Tag	Temperatur °C					Feuchte	Luftdruck	Nieders.	Wind km/h			Mittel	Sonne	Temp.	Temp
	Mittel	Max	Zeit	Min	Zeit				Mittel (%)	Mittel (hPa)	Liter/m <sup>2</sup>				
01.	6,8	8,4	09:04	3,4	00:15	87	1029,8	5,2	0,3	17,7	12:22	172	0,0	1,8	4,9
02.	6,9	9,1	20:45	4,1	05:31	77	1031,4	0,2	0,8	25,9	23:15	177	0,0	2,5	5,0
03.	8,7	13,3	14:15	4,8	21:23	58	1027,7	0,0	0,3	19,4	23:03	42	9,1	3,1	6,8
04.	8,3	10,9	17:31	5,7	04:02	77	1025,8	0,2	0,6	24,1	13:10	148	1,5	4,4	6,4
05.	10,1	14,3	15:41	5,7	08:43	59	1022,8	0,0	0,6	29,0	12:39	154	7,7	4,2	8,2
06.	7,9	11,1	00:02	4,4	09:27	63	1017,7	0,0	0,5	27,4	23:39	358	9,3	3,0	6,0
07.	8,5	11,2	12:28	5,4	02:26	67	1009,9	0,6	2,5	38,6	10:42	183	3,8	3,5	6,6
08.	10,2	13,1	13:48	7,1	01:26	75	1002,1	1,2	1,9	53,1	14:04	182	0,6	5,8	8,3
09.	10,0	12,5	14:58	7,9	08:51	76	993,4	0,0	0,0	8,0	21:58	336	0,3	6,1	8,1
10.	8,3	13,9	15:18	4,9	08:21	79	987,1	0,0	0,0	6,5	17:20	334	0,1	2,6	6,4
11.	6,8	9,7	03:37	4,3	09:19	82	993,5	3,8	1,0	37,1	08:16	191	0,0	3,6	4,9
12.	6,9	10,1	13:55	5	23:59	77	1005,5	2,0	0,1	16,2	08:16	193	1,3	3,5	5,0
13.	5,6	9,8	15:00	2	23:59	76	1019,6	0,0	0,0	8,0	13:06	238	7,3	0,4	3,7
14.	7,9	13,4	13:51	1,5	02:10	70	1023,0	0,0	0,0	9,7	16:32	228	2,5	1,6	6,0
15.	10,1	15,2	14:16	5,3	07:56	72	1019,7	0,0	0,0	6,5	15:19	294	7,3	2,6	8,2
16.	10,7	17,6	14:54	4,8	03:05	71	1017,7	0,0	0,0	9,7	16:03	264	5,7	2,6	8,8
17.	10,1	12,3	00:34	7,2	22:13	84	1028,5	7,2	0,0	6,5	15:12	348	0,8	5,4	8,2
18.	9,1	13,0	15:02	5,6	08:08	80	1029,8	0,2	0,1	14,4	23:51	243	6,1	3,4	7,2
19.	8,2	10,2	11:28	7,1	04:59	80	1026,5	3,2	0,4	17,7	12:15	175	2,2	6,3	6,3
20.	6,6	8,7	15:41	5,1	23:59	79	1027,7	5,0	0,1	22,7	13:58	159	2,0	2,9	4,7
21.	8,1	13,5	14:33	3,9	07:50	61	1020,9	0,0	0,0	8,0	12:04	206	7,7	3,3	6,2
22.	9,4	11,7	14:51	7,9	10:24	80	1001,4	9,0	0,0	11,3	02:57	235	0,0	6,7	7,5
23.	5,0	8,7	00:15	2,3	23:59	81	999,2	3,2	0,3	25,9	01:43	215	0,0	1,7	3,1
24.	4,6	9,4	12:51	-0,4	07:29	75	1004,8	0,0	0,0	9,7	10:00	327	6,5	-2,3	2,7
25.	6,5	11,1	15:51	2,8	23:59	72	1005,2	0,0	0,0	13,0	12:34	257	8,1	1,0	4,6
26.	5,8	11,9	13:22	0,8	04:40	74	1001,0	0,0	0,1	11,2	15:00	11	3,9	-0,3	3,9
27.	5,2	8,2	15:23	3,2	08:04	82	1010,0	0,0	0,0	8,0	13:56	13	1,1	2,9	3,3
28.	5,6	6,5	17:23	4,6	07:37	85	1019,6	0,0	0,0	4,7	14:04	351	0,0	4,5	3,7
29.	5,7	8,7	14:16	3,6	23:57	84	1014,4	0,0	0,1	14,5	15:51	11	3,1	0,7	3,8
30.															-
31.															-

Summen / Mittel / Abweichungen:

Monatsmittel Temp.	:	7,7	Abw.:	5,8			
Max Tagesmittel	:	10,7	am	16.	Min Tagesmittel	4,6	am 24.
Temperaturmaximum	:	17,6	am	16.	Mittel Max Temp.	11,3	Abw. 8,2
Temperaturminimum	:	-0,4	am	24.	Mittel Min Temp.	4,5	Abw. 8,1
Erdbodenminimum	:	-2,3	am	24.			
Gesamt Niederschlag	:	41,0	=	90%	Max. Niederschlag	9,0	am 22.
Summe Sonnenschein	:	98,0	=	103%	Max Sonne	9,3	am 06.
Mittel Luftdruck	:	1014,3					
Max Mittel Luftdruck	:	1031,4	am	02.	Min Mittel Luftd.	987,1	am 10.
Mittel Luftfeuchte	:	75					
Max Mittel Luftfeuchte	:	87	am	01.	Min Mittel Luftf.	58	am 03.
Max Wind km/h	:	53,1	am	08.	entspricht Windstärke :	7	Bft.
Sommertage (Max Tx > 25).....		0 x			Windstärketage 6 .....(> 37 Km/h)		2 x
Heiße Tage (Max Tx > 30) .....		0 x			Windstärketage 8 .....(> 62 Km/h)		0 x
Frosttage (Min Tn < 0) .....		1 x			Tage mit Bodenfrost		0 x
Eistage (Max Tx < 0) .....		0 x					
Tage mit Niederschlag		13 x					
Tage mit Niederschlag > 1 mm		9 x					

Meßort: 81925 München  
 Stadtteil: Bogenhausen - Oberföhring

Private Wetterstation:  
 München

Staationshöhe: 520 m ü. NN  
 Straße: Pflegerbauerstraße

Monat: Februar Jahr: 2024

Tag	Bewölkung				Hellmann mm	Gewitter	Nebel	Schnee	Schnee Regen	Schnee cm	Bemerkungen
	8	15	22	Mittel							
01.				-							RA 15-19
02.				-	5,9						RA vm
03.				-							Sonnig
04.				-							bewölkt
05.				-							heiter
06.				-							heiter
07.				-							windig, RA abd
08.				-							RA n, vm, bedeckt
09.				-							RA tr fr, bedeckt
10.				-							bedeckt
11.				-	5,5						RA 05-17
12.				-	2,5						bedeckt, SHRA 20
13.				-							heiter-wolkig
14.				-							wolkig
15.				-							heiter
16.				-							heiter-wolkig
17.				-	7,1						RA n-11
18.				-			x				FG fr, heiter-wolkig
19.				-	3,5						RA n-vm
20.				-	5,7						RA n-vm
21.				-							heiter
22.				-							RA fr, 16-24
23.				-	13,6						RA n-fr, bedeckt
24.				-							vm sonnig, nm wolkig
25.				-							Sonnig
26.				-							Bedeckt
27.				-							Bedeckt
28.				-							bedeckt
29.				-							Wolkig
30.				-							
31.				-							

Langjährige Werte München Stadt seit 1955

Temperatur			Niederschlaag		
kältester Monat :	-10,3 °C	1956	nässester Monat :	144 mm	1958
wärmster Monat :	7,7 °C	2024	trockenster Monat :	6,4 mm	1959
kälteste Nacht :	-25,4 °C	10.02.56	nässester Tag :	42 mm	14.02.90
wärmster Tag :	21,4 °C	25.02.90	höchste Schneedecke:	44 cm	20.02.78
Max Sonne :	183,8 Std.	2008	Min Sonne :	40,9 Std.	2013

# Wetter-Monatsdiagramm:

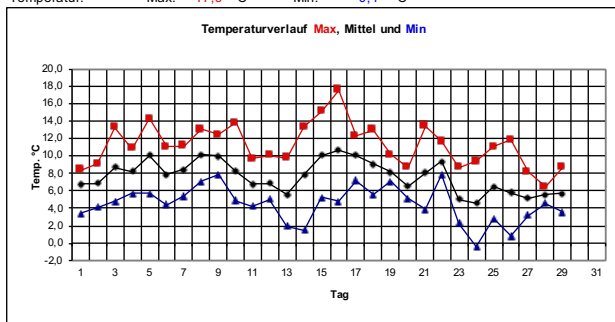
München-Oberföhring

Februar

2024



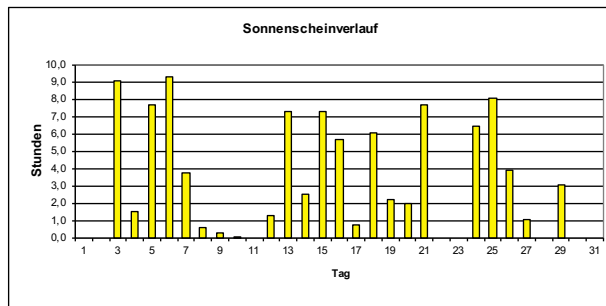
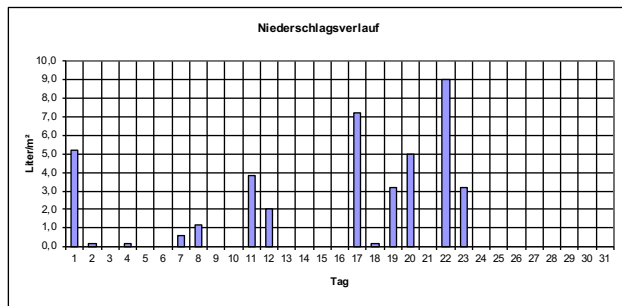
Temperatur: Max: 17,6 °C Min: -0,4 °C



## Monatswerte

(mit Abweichung/Prozent vom langjährigen Mittelwert\*)  
 \* Mittelwerte der Jahre 1971-2000

Mittel Temperatur:	7,7 °C	Abweichung:	5,8 K
Sonnenscheindauer:	98,0 h	entspricht:	103 %
Niederschlagshöhe:	41,0 Liter/m²	entspricht:	90 %
Tage mit Bodenfrost:	2	Tage mit Frost:	1
Tage mit Gewitter:	0	Tage mit Dauerfrost:	0
Tage mit Sturm:	0	Sommertage (>25°C):	0
Tage mit Schneedecke:	0	Heißetage (>30°C):	0
Tage mit Nebel:	1	mittleres Maximum:	11,3 °C
Tage mit Niederschlag:	13	mittleres Minimum:	4,5 °C
Höchste Windböe :	53 Km/h	entspricht Windstärke:	7 Bft. am: 08.
Mittel Luftdruck :	1014 hPa	Mittel Luftfeuchte :	75 %



Monat : Februar 2024

