

Wetterdaten von Hohenpeißenberg (Obb.)

Meßort: Bschorrwald 19, 82383 Hohenpeißenberg

Internet: <http://www.wetter-hohenpeissenberg.eu>

Höhe 755 m ü. NN

ReH-Stations-Nr.: **10960**

Monat : April

Jahr: 2024

Parameter	Angaben in	Wert	Abweichungen	Tag	Prozent	Normal
Temperatur:						
Monatsmittel	°C	9,9	2,0	X	X	7,9
absolutes Maximum	°C	28,9	X	08.	X	X
mittleres Maximum	°C	15,3	1,4	X	X	13,9
absolutes Minimum	°C	-0,1	X	23.	X	X
mittleres Minimum	°C	5,3	1,1	X	X	4,2
absolutes Minimum am Boden (5 cm)	°C	0,0	X	#NV	X	X
Besondere Tage:						
heiße Tage max. >= 30°C	Tage	0	0	X	X	0
Sommertage max. >= 25°C	Tage	5	5	X	X	0
Bodenfrost min. 5 cm < 0°C	Tage	0	x	X	X	x
Frosttage min. < 0°C	Tage	1	-5	X	X	6
Eistage max. < 0°C	Tage	0	0	X	X	0
Bewölkung:						
Monatsmittel	Achtel	#DIV/0!	X	X	X	X
heitere Tage (Tagesdurchs. < 1,6/8)	Tage	0	X	X	X	X
trübe Tage (Tagesdurchs. > 6,4/8)	Tage	0	X	X	X	X
Zahl der Tage mit						
Regen >=0,1 mm	Tage	16	X	X	X	X
Schneefall >= 0,1 mm	Tage	0	X	X	X	X
Schnee/Regen gemischt >=0,1mm	Tage	0	X	X	X	X
Gewitter	Tage	0	X	X	X	X
Nebel	Tage	0	X	X	X	X
Wind >= 6 Bft	Tage	13	X	X	X	X
Sturm >= 8 Bft	Tage	4	X	X	X	X
Niederschlag:						
Monatsniederschlag	mm	73,4	1,4	X	102	72,0
Tageshöchstniederschlag	mm	10,2	X	18.	X	X
Tage mit >= 0,1 mm	Tage	16	X	X	X	X
Tage mit >= 1,0 mm	Tage	14	X	X	X	X
Tage mit >= 5,0 mm	Tage	8	X	X	X	X
Tage mit >= 10,0 mm	Tage	2	X	X	X	X
Schnee:						
Tage mit geschlossener Schneedecke	Tage	0	X	X	X	X
maximale Schneehöhe	cm	0	X	#NV	X	X
Wind						
Höchste Windgeschwindigkeit	m/sec	21,0	X	24.	X	X
Höchste Windgeschwindigkeit	km/h	75,6	X	X	X	X
Höchste Windgeschwindigkeit	Knoten	41	X	X	X	X
übrige Werte						
Sonnenschein	Stunden	157,8	-22,2	X	88	180
Mittel rel. Luftfeuchtigkeit	%	70,3	X	X	X	X
Mittel Luftdruck	hPa	1015,1	X	X	X	X

Witterungsbericht:

Monat : 4 Jahr: 2024

Tag	Temperatur °C					Feuchte Mittel (%)	Luftdruck Mittel (hPa)	Nieders. Liter/m ²	Wind km/h			Mittel Richtung	Sonne Stunden	Temp. 5 cm	Temp Abw.
	Mittel	Max	Zeit	Min	Zeit				Mittel	Max	Zeit				
01.	8,9	14,0	7:54	5,8	9:48	70	998,6	2,4	12,1	61,2	8:45	270	0,4		1,0
02.	7,8	12,1	15:38	4,9	5:56	72	1012,5	0,0	13,5	62,8	10:00	270	5,7		-0,1
03.	7,5	11,8	13:09	3,2	2:59	74	1012,4	1,6	6,5	41,8	18:05	270	0,1		-0,4
04.	12,3	15,8	13:38	8,8	5:40	67	1015,4	0,2	12,6	45,1	9:48	270	3,9		4,4
05.	16,5	23,1	14:31	10,7	6:06	57	1016,3	0,0	5,1	32,2	14:47	292	6,9		8,6
06.	19,0	27,1	15:18	12,4	5:26	46	1016,4	0,0	2,7	19,3	14:09	270	9,9		11,1
07.	19,3	26,1	13:16	13,1	5:00	41	1015,6	0,0	4,1	27,4	10:16	292	7,1		11,4
08.	21,2	28,9	14:24	16,2	6:18	39	1009,2	0,0	2,8	29,0	7:29	68	9,8		13,3
09.	12,9	20,4	4:22	3,8	22:47	60	1011,4	6,4	9,8	49,9	13:14	270	2,7		5,0
10.	5,6	9,1	13:49	3,5	2:34	86	1028,3	0,8	3,8	25,7	10:11	292	0,5		-2,3
11.	9,3	16,3	16:13	3,0	6:42	77	1033,0	0,0	2,0	20,9	16:42	45	9,3		1,4
12.	12,8	20,7	13:54	5,6	5:43	75	1031,8	0,0	2,6	20,9	14:49	135	10,5		4,9
13.	16,7	24,1	13:46	9,6	5:55	65	1026,6	0,0	2,3	20,9	4:16	292	10,6		8,8
14.	19,4	25,4	14:37	12,6	1:48	44	1018,9	0,0	9,7	56,3	10:34	292	10,7		11,5
15.	14,1	17,2	1:51	8,8	23:57	74	1007,7	7,8	14,1	74,0	18:14	270	2,0		6,2
16.	5,0	8,9	14:41	0,9	5:35	76	1007,7	3,0	18,7	66,0	16:44	270	4,9		-2,9
17.	2,0	4,3	15:17	0,6	18:49	92	1009,4	10,0	9,3	40,2	0:33	270	0,2		-5,9
18.	2,1	6,2	15:55	0,6	4:14	92	1016,3	10,2	4,3	35,4	13:48	292	4,0		-5,8
19.	2,9	6,5	12:16	1,0	4:55	89	1015,5	5,4	16,5	67,6	13:43	270	1,1		-5,0
20.	2,6	6,5	14:26	0,8	0:52	88	1017,3	6,0	8,3	40,2	13:10	270	1,3		-5,3
21.	1,7	4,8	13:59	0,6	23:34	93	1018,0	4,8	6,0	45,1	9:27	270	0,9		-6,2
22.	1,3	3,1	16:46	0,1	5:00	92	1018,8	1,6	2,2	24,1	14:06	292	0,0		-6,6
23.	0,8	2,1	10:45	-0,1	5:38	94	1015,5	5,4	2,6	25,7	12:35	45	0,0		-7,1
24.	2,4	7,3	14:07	0,5	0:00	88	1011,4	6,4	9,6	75,6	12:10	270	2,2		-5,5
25.	3,8	8,9	16:36	0,2	3:38	78	1009,2	1,4	7,5	30,6	9:33	270	4,4		-4,1
26.	8,4	16,4	14:19	0,8	1:08	63	1007,6	0,0	2,7	20,9	14:23	270	8,0		0,5
27.	12,6	20,2	0:00	3,2	0:49	51	1008,7	0,0	4,1	25,7	0:09	270	12,0		4,7
28.	15,4	22,5		9,4		52	1011,6	0,0		29,0			6,0		7,5
29.	14,8	22,3		7,1		64	1018,1	0,0		24,1			12,0		6,9
30.	18,3	26,6		11,2		49	1012,9	0,0		17,7			11,0		10,4
31.															-

Summen / Mittel / Abweichungen:

Monatsmittel Temp.	: 9,9	Abw.:	2,0		
Max Tagesmittel	: 21,2	am	08.	Min Tagesmittel	0,8 am 23.
Temperaturmaximum	: 28,9	am	08.	Mittel Max Temp.	15,3 Abw. 1,4
Temperaturminimum	: -0,1	am	23.	Mittel Min Temp.	5,3 Abw. 1,1
Erdbodenminimum	: 0,0	am	#NV		
Gesamt Niederschlag	: 73,4	=	102%	Max. Niederschlag	10,2 am 18.
Summe Sonnenschein	: 157,8	=	88%	Max Sonne	12,0 am 27.
Mittel Luftdruck	: 1015,1				
Max Mittel Luftdruck	: 1033,0	am	11.	Min Mittel Luftd.	998,6 am 01.
Mittel Luftfeuchte	: 70				
Max Mittel Luftfeuchte	: 94	am	23.	Min Mittel Luftf.	39 am 08.
Max Wind km/h	: 75,6	am	24.	entspricht Windstärke :	9 Bft.

Sommertage (Max Tx > 25).....	5 x	Windstärketage 6(> 37 Km/h)	13 x
Heiße Tage (Max Tx > 30)	0 x	Windstärketage 8(> 62 Km/h)	4 x
Frosttage (Min Tn < 0)	1 x	Tage mit Bodenfrost	0 x
Eistage (Max Tx < 0)	0 x		
Tage mit Niederschlag	16 x		
Tage mit Niederschlag > 1 mm	14 x		

Meßort: 82383 Hohenpeißenberg
Landkreis: Weilheim-Schongau

Private Wetterstation:
Hohenpeißenberg

Staationshöhe: 760 m ü. NN
Ortsteil: Bschorrwald

Monat: April Jahr: 2024

Tag	Bewölkung				Gewitter	Nebel	Schnee	Schnee Regen	Schnee cm	Bemerkungen
	8	15	22	Mittel						
01.				-						
02.				-						
03.				-						
04.				-						
05.				-						
06.				-						
07.				-						
08.				-						
09.				-						
10.				-						
11.				-						
12.				-						
13.				-						
14.				-						
15.				-						
16.				-						
17.				-						
18.				-						
19.				-						
20.				-						
21.				-						
22.				-						
23.				-						
24.				-						
25.				-						
26.				-						
27.				-						
28.				-						
29.				-						
30.				-						
31.				-						

Langjährige Werte seit 2010

Temperatur			Niederschlag		
kältester Monat :	6,3 °C	2021	nässester Monat :	131,8 mm	2023
wärmster Monat :	13,3 °C	2018	trockenster Monat :	25,2 mm	2013
kälteste Nacht :	-5,3 °C	06.04.21	nässester Tag :	28,8 mm	15.04.12
wärmster Tag :	28,9 °C	08.04.24	höchste Schneedecke:	8,0 cm	28.04.17
Max Sonne :	219,3 Std.	2020	Min Sonne :	93,2 Std.	2013

Wetter-Monatsdiagramm:

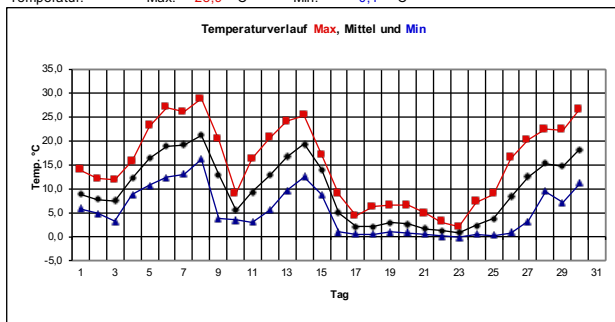
Hohenpeißenberg/Bschorrwald

April

2024



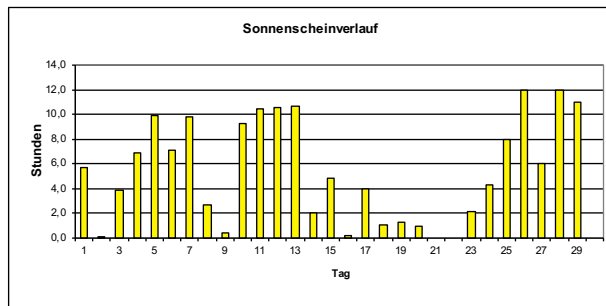
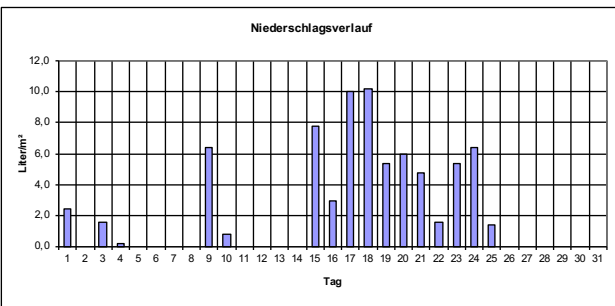
Temperatur: Max: 28,9 °C Min: -0,1 °C



Monatswerte

(mit Abweichung/Prozent vom langjährigen Mittelwert*)
 * Mittelwerte der Jahre 1971-2000

Mittel Temperatur:	9,9 °C	Abweichung:	2,0 K
Sonnenscheindauer:	157,8 h	entspricht:	88 %
Niederschlagshöhe:	73,4 Liter/m²	entspricht:	102 %
Tage mit Bodenfrost:	0	Tage mit Frost:	1
Tage mit Gewitter:	0	Tage mit Dauerfrost:	0
Tage mit Sturm:	4	Sommertage (>25°C):	5
Tage mit Schneedecke:	0	Heißetage (>30°C):	0
Tage mit Nebel:	0	mittleres Maximum:	15,3 °C
Tage mit Niederschlag:	16	mittleres Minimum:	5,3 °C
Höchste Windböe :	76 Km/h	entspricht Windstärke:	9 Bft. am: 24.
Mittel Luftdruck :	1015 hPa	Mittel Luftfeuchte :	70 %



Monat : April 2024

